

## Industri i land og by 7,9 km

(rød rute) **Søndersøs industri kvarter og idylliske landeveje**

- er en kortere cykelrute på 7,9 km, som først går gennem Søndersøs industri kvarter og dernæst ud på landet, hvor du kan cykle rundt i landskabet på små, hyggelige landeveje. Du kommer forbi herregården Margård, til Vigerslev og gennem Vedby.



Herregården Margård

## Kulturruten 20,8 km (sort rute)

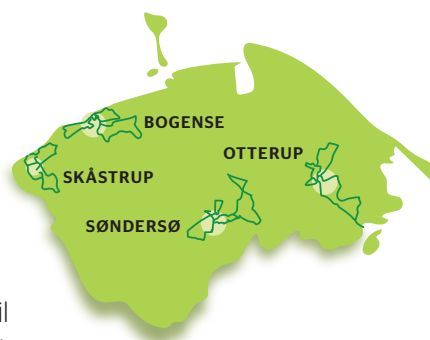
**Opdag Søndersøs fortid**

Den sorte rute er en rask cykeltur ud i landskabet, hvor du får fortællinger om Nordfyns fortid. Blandt andet ved Glavendrupstenen, der har Danmarks længste runeindskrift. Ad den sorte rute kan du komme helt til Skamby, hvor en af Fyns ældste kirker står, og hvor du kan få historien om trolden Finn, der forsøgte at sparke kirken omkuld. To gange på ruten kommer du forbi Dallund Slot og Sø, hvor du kan tage dig et hvil på cykelrasteplassen og nyde den smukke park.



Glavendrupstenen med Danmarks længste runeindskrift

I Nordfyns Kommune er der Kløverstier i Bogense, Skåstrup, Søndersø og Otterup



### VELKOMMEN

på Kløverstierne, som er for dig, der vil ud i det fri og kombinere oplevelser og frisk luft med motion.

Vælg den rute, der passer dig i forhold til længde eller seværdigheder. Vælg mellem fire temaruter mellem 2,8 km og 20,8 km. Følg kløverskiltene farver.

Nyd turen, og de små fortællinger, du får undervejs på Endomondos app.



kløversti.dk



endomondo.com og endomondos mobil app, der kan hentes gratis i App Store og på Google Play.

Kløverstiernes samarbejdspartnere:



DANMARKS IDRÆTS-FORBUND  
Olympisk komite



NORDEA  
FONDEN



Fotos: Nordfyns Kommune: Biopix, H. Hjorth. Layout: Hjorth-Freelance, 2020



Alléen der leder op til Glavendrupstenen

## Kløverstierne

i Nordfyns Kommune

Søndersø



## Bykulturruten 2,8 km (grøn rute)

### Søndersø skulpturer, kirke og bymidte

Den korte, grønne rute går op ad Odensevej, som er en af byens ældste veje, forbi kirken og gymnasiet, hvor du kommer forbi de 12 bronzehoveder af berømte forfattere, videnskabsmænd og filosoffer. Gangstien kaldes af samme årsag for "Hovedvejen". Du kommer også et smut ind på Dallundvej, der har en interessant historie.



Karen Blixen busten på grøn rute

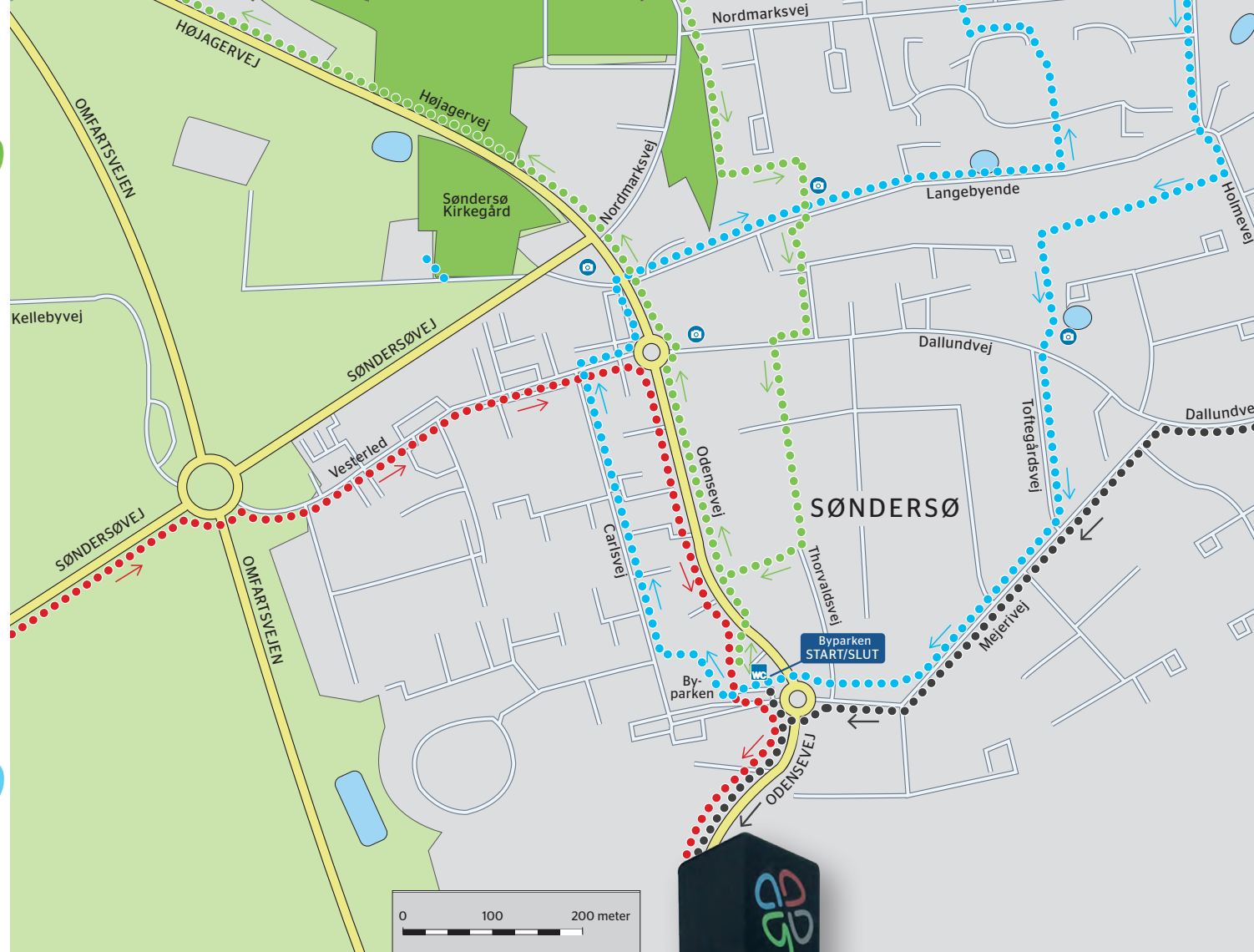
## Motionsruten 5,3 km (blå rute)

### Frisk luft i lungerne i byens udkant

- går gennem byen, og slår et lille smut ud i det nye kvarter, Pilegårdsvænget, inden den vender tilbage til byparken igen. Undervejs kommer du forbi et af Skandinaviens største kogegrubefelter fra bronzealderen.



Byparken i Sønderød



#### Signaturforklaring

- Bebyggelse
- Sø
- Skov/park
- Landevej
- Mindre vej
- P-plads
- Information
- Interessepunkt
- Toilet

- Grøn rute 2,8 km  
Bykulturruten
- Blå rute 5,3 km  
Motionsruten
- Rød rute 7,9 km  
Industri i land og by
- Sort rute 20,8 km  
Kulturruten









KLØVERSTIER

Kløverstierne udgår alle fra pylonen i Byparken, Toftekær 7, 5471 Sønderød

Følg kløverskiltene farver.

Søndersø og området omkring byen har mange interessante historier fra bronzealderen frem til vore dage. Du kan følge fire afmærkede stier i og omkring byen. De to korteste ruter kan du løbe eller gå, og de to længste ruter er oplagte som cykelruter. Ruterne starter og slutter alle i Byparken

## Signaturforklaring

-  Grøn rute 2,8 km  
*Bykulturruten*
-  Blå rute 5,3 km  
*Motionsruten*
-  Rød rute 7,9 km  
*Industri i land og by*
-  Sort rute 20,8 km  
*Kulturruten*
-  Interessepunkt
-  Toilet



Sanglærken lever i det åbne land



Thorshøj ved Skamby



Skulptur "Tørne" i Søndersø



Trolde Finns fodaftryk på Skamby Kirke



Rådyr



Blomstrende ramsløg ved Dallund Slot

