



- Offentlig vej
- åben for motorkørsel
- Skovvej
- motorkørsel ikke tilladt
- Kun onsdage:** Det er tilladt at køre mellem Hjortekær Port og Eremitageslottet fra kl. 7 morgen til solnedgang
- Skovspor
- Ridesti
- Skov
- Mose/ Rørsump
- Slette/ Eng
- Dyrket mark
- Sø/ Vandløb
- Bebygget område
- Dyrehavehegn
- Badestrand
- Bålplads
- Lille lejrplads
- overnat i maks. 2 nætter
- Stor lejrplads
- Reserver på [www.Udinaturen.dk](http://www.Udinaturen.dk)
- Kano / Kajak rasteplads
- Naturlegeplads (åbner 2016)
- Toilet
- Restaurant/ Traktørsted
- Hundeskov
- løst hund tilladt, hvis ejer har fuld kontrol
- Fiskeri tilladt
- Gravhøj
- Statsejet ejendom
- Privatejet ejendom
- Dyrehaveport



**Find vej på Kløverstier**

Fire kløverstier med hver sin farvesignatur viser vej gennem Dyrehavens og Jægersborg Hegns natur.

- 2,6 km, Bollemosen
- 5,2 km, Jægersborg Hegn
- 7,5 km, Raadvad og Mølleåen
- 16 km, Jægersborg Hegn og -Dyrehave

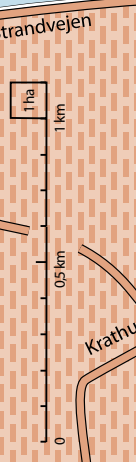
**Hør korte historier undervejs om naturen og kulturhistorien, ved at bruge din smartphone.**

**Sådan gør du:**

1. Hent gratis den nyeste version App'en Endomondo Sports Tracker.
2. Start Endomondo og klik på "Ruter".
3. Find Kløverstierne ved Skodsborg og vælg stifarve.

(NB! Du skal være maks. 10 km fra start for at se dem).

Flere ruter på Kløverstier.dk





Parforcejagten blev nedlagt i år 1777, men hvert år suser ekkoet af jagtens spænding gennem skoven, når Hubertusrytterne forcerer Margasindammen i Dyrehaven under den årlige Hubertusjagt

### UNESCO verdenskulturarv

I 2015 blev parforcejagtlandskabet i Nordsjælland udpeget som UNESCO verdenskulturarv. Parcejagten er en jagtform, hvor ryttere jager en hjort til den bliver så udmattet, at den "stiller sig". Derved bliver det muligt gå tæt på dyret og aflive den med en lang kniv, som kaldes en "Hirchfänger". De nordsjællandske jagtlandskaber blev anlagt i 1680'erne og udformningen var udtryk for en enevældig konges evne til at styre alt og et vigtigt signal til både folket og andre herskere. Mange af vejene i Dyrehaven og i Jægersborg Hegn er oprindelig gamle jagtveje. I 1734-36 blev Eremitageslottet bygget, til et sted, hvor kongen kunne holde taffel under sine jagter.



## Værd at opleve

- 1 Bøllemosen.** Skovsø omgivet af en hængesæk af tørvemos og birkeskov.
- 2 Skodsborg station.** Storslået fredet stationsbygning fra 1897. Flittigt brugt af københavnere med mulighed for at komme nemt og hurtigt i skoven.
- 3 Skodsborg Dam.** Smuk gammel karpedam fra Frederik VII tid. I dag kan der fiskes skaller og brasen.
- 4 Oldtidsminder.** Der er gravhøje overalt i Jægersborg Hegn og Dyrehaven.
- 5 Mølleåen.** Den er 36 km lang og udspringer ved Bastrup Sø. Kan besejles med kano ud til Strandmøllen, hvor der kan camperes.
- 6 Rådvad by.** En af de tidligste industribyer i Danmark fra 1600 tallet, hvor vandkraften fra Mølleåen blev udnyttet. I dag findes her kro, vandrehjem, beboelse og videnscenter for gamle håndværk.
- 7 Eghjorte.** I området er der genudsat Eghjorte - en kæmpebille på 8-9 centimeter, som har været forsvundet i løbet af det 20. århundrede intensiv skovdrift.
- 8 Hvidtjørnesletten og Christian V's eg.** Her blev Christian V i 1698 sparket af en såret kronhjort under en parforcejagt. Kongen døde året efter, formodentligt af sine sår herfra.
- 9 Eremitagen.** Slottet, der er opført af Christian VI, var centrum for kongehusets jagter. I dag benytter kongehuset det til repræsentative formål.
- 10 Ulvedalsegen.** Et af Dyrehavens ældste træer. Det er mere end 800 år gammelt.
- 11 Dyrehavsbakken.** Verdens ældste eksisterende forlystelsespark opstod i 1583, som en markedsplads, ved Kirstens Pils kilde.
- 12 Klampenborgporten.** Der er i dag 15 røde porte og indgange til Dyrehaven. Portene har set sådan ud siden midten af 1700 tallet.

Se flere seværdigheder på [www.nst.dk/dyrehaven](http://www.nst.dk/dyrehaven) og [www.nst.dk/jaegersborghegn](http://www.nst.dk/jaegersborghegn)

## Praktiske oplysninger

**Jægersborg Dyrehave** og **Jægersborg Hegn** er landets mest besøgt naturområder med mere end 7,5 mio. skovbesøg om året.


**Areal:** Ca. 1700 hektar. Der er 8 km fra nord til syd.


**Bepantning:** Dyrehaven er kendt for sine ældgamle enkeltstående egetræer og hvidtjørne. I Jægersborg Hegn findes højskov af bøg, eg, ask, birk og lidt gran.


**Dyreliv:** Ca. 2000 kronstyr, dådyr og sikaer i Dyrehaven. I Jægersborg Hegn findes råvildt. I begge skove findes ræve, grævling, hare og andet småvildt. Begge skovområder er rige på fugle og insekter.


 S-tog, linje C, standser på Klampenborg station. Kystbanetoget kører til Klampenborg og Skodsborg station. Se køreplan på [www.dsb.dk](http://www.dsb.dk)

 Se [www.moviatrafik.dk](http://www.moviatrafik.dk)

 Teltning og brug af åben ild alene på anviste og skiltede pladser.

 Hunde skal føres i snor. Løs hund under fuld kontrol er dog tilladt i Springforbi og Ermelunden og det nord-østlige hjørne af Jægersborg Hegn..

 Ridning er tilladt, når der medbringes gyldigt ridekort. Ridekort kan købes på [www.nst.dk/ridekort](http://www.nst.dk/ridekort)

 De større hovedstier er generelt i god stand. Bilkørsel er tilladt mellem Hjortekær og Eremitageslottet på onsdage fra kl. 7 til solnedgang.

Find Naturstyrelsens digitale guides med mere fyldestgørende information på [www.nst.dk/dyrehaven](http://www.nst.dk/dyrehaven) og [www.nst.dk/jaegersborghegn](http://www.nst.dk/jaegersborghegn).

Miljø- og Fødevarerministeriet  
Naturstyrelsen

[www.naturstyrelsen.dk](http://www.naturstyrelsen.dk)  
Tlf. 72 54 30 00



Miljø- og Fødevarerministeriet  
Naturstyrelsen

## Jægersborg Hegn og Dyrehave

