

VELKOMMEN PÅ KLØVERSTIERNE, SOM ER BYNÆRE RUTER FOR DIG, DER VIL UD I DET FRI. KOMBINER OPLEVELSER OG FRISK LUFT MED MOTION.

VÆLG DEN RUTE, DER PASSER DIG I FORHOLD TIL LÆNGDE ELLER INTERESSE-PUNKTER. DE FIRE FORSKELLIGE RUTER - GRØN, RØD, BLÅ OG SORT - ER FRA GODT 3 TIL 12 KM.



Bauehøj, en gravhøj fra oldtiden.
Foto: Stevns Kommune, juni 2022

CITY-RUTEN

Grøn rute 3,3 km

EN TUR GENNEM DET CENTRALE HÅRLEV

Ruten starter ved Hårlevhallen, som danner rammen for mange aktiviteter. Turen fortsætter ind i byen forbi handelscentrum, hvor der blev drevet købmandshandel fra den samme bygning i mere end 100 år. Man passerer Sundheds- og Frivillighedscentret, som tidligere fungerede som kommunekontor. Ruten slutter i byens grønne område med egen bauehøj.



Udsigt fra Hothershøj mod Hårlev kirke.
Foto: Stevns Kommune, august 2022.

BY-RUTEN

Blå rute 5,3 km

EN TUR GENNEM BYEN

Ruten går gennem et villakvarter og herefter følger du Hårlev Bæk forbi spejderhytten op mod kirken. Kirken blev opført omkring 1200 af kridtsten fra Stevns klint. Ved siden af ligger Hothers Høj, som formentlig er anlagt i bronzealderen. På Hårlev Bygade lå tidligere et bryggeri. Ølbrygningen ophørte i 1950'erne men fortsatte som depot indtil sidst i 1970'erne. Turen fortsætter til kælkebakken ved Agersøvej, løber forbi Stevns Forsynings vandbassin og slutter gennem Byskoven.



Tryggevælde å-dal.

Å-RUTEN

Rød rute 7,5 km

BY OG NATUR

Fra Hårlev er du tæt på spændende natur og kulturhistorie. Ruten fører dig gennem byens grønne område syd for Hårlevhallen forbi Bauehøj - en fredet gravhøj fra oldtiden. Ruten går herefter mod øst ud af byen, hvor man finder Tryggevælde Ådal. Ådalen blev tidligere brugt til afgræsning og tørvegravning. I oldtiden, hvor åen var mere vandrig, sejlede skibe med varer på åen. I dag er der fokus på at bevare den særlige natur, der findes her. Tryggevælde Ådal er udpeget som Natura 2000 område.



Kirkestien, mod nord (til venstre i billedet) flankeret af et gammelt hegn af stynede popler og et beskyttet dige.

LAND-RUTEN

Sort rute 12,1 km

EN TUR I DET ÅBNE LANDSKAB

Rundt om Hårlev ligger flere små landsbyer med kirke, gadekær og forsamlingshus. Tidligere var der ofte også brugsforening, landsbyskole og idrætsforening. Denne rute fører dig forbi flere landsbyer. St. Tårnby rummede tidligere en landevejskro. I dag kan man se kirken, gadekæret med en gammel bybrønd med håndpumpe og enkelte ældre bindingsværkshuse opført i kridtsten fra Stevns Klint. Himlingøje og omegn har en historie, som rækker tilbage til jernalderen. Fra ca. år 200 - 300 var området et vigtigt nordiske magtcenter og fine skatte er fundet i gravhøjene vest for byen.



Kløverstierne i Danmark er ruter, der i sin tid blev til i et samarbejde mellem Frituftsrådet, Danmarks Idrætsforbund, Danske Gymnastik- og Idrætsforeninger, Dansk Firma-Idrætsforbund samt 11 pilotkommuner i 2011. Projektet blev finansieret af Nordaonden og Udlokningsmidler til frituftsiv. Se mere om kløverstier her: <https://frituftsraadet.dk/kløverstier>
Du kan læse om alle interessepunkter til denne kløverstier ved at scanne QR-koden eller gå ind på kommunens hjemmeside.

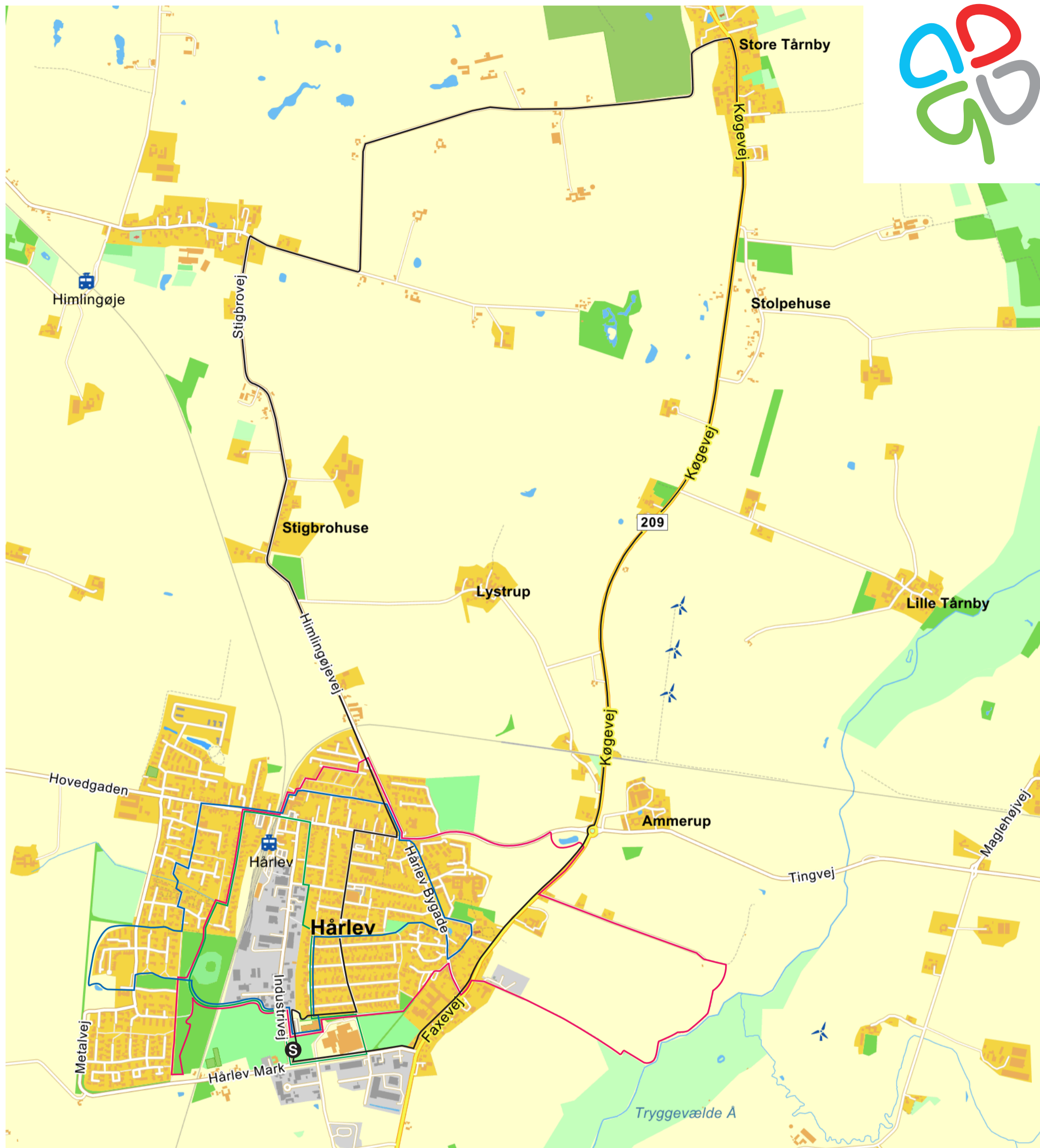


KLØVERSTIERNE
I HÅRLEV






stevns kommune





SIGNATURFORKLARING

- City-ruten 
- Å-ruten 
- By-ruten 
- Land-ruten 