

## »Sort rute« 10 km kilometer Tornskov - Vongshøj - Løgumgaard

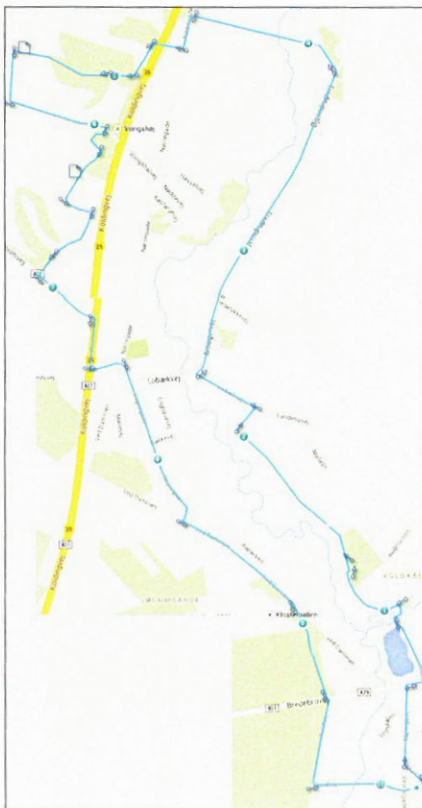


Sort rute indledes med at gå over til hjørnet af Markedsgade og Møllegade.

Herfra ud ad Møllegade, som munder ud i Omfartsvejen. Herfra er ruten skiltet ned forbi Mølle-dammen på dens østlige side.

Sort rute går langs ådalen imod Løgumgaard, hvorfra man går ad Amagervej nordpå. På dette stykke kan man se Vongshøj imod vest. Man ledes i Ulstrup igen over engen og åen op igennem Tornskov, til Vongshøj og videre tilbage igennem Trapskoven

med et smukt udsigtspunkt, hvorfra man kan se Løgumgaard og Løgumkloster nedenfor højdedraget. Herfra ledes man over marken videre igennem Præstedalen og tilbage til Løgumkloster igennem Løgumgaard.




### Kløverstierne i Løgumkloster

Løgumkloster Borgerforening Løgumkloster Løbe-motion har lagt 4 dejlige vandreruter til rette for Dem. Ruterne følger konceptreglerne nedfældet i Friluftsrådets Kløverstikoncept. Et centralt krav til ruterne udformning er, at de skal have samme centrale udgangspunkt og slutpunkt. I Løgumkloster har alle 4 ruter udgangs- og slutpunkt på Markedspladsen i Løgumkloster. Ruterne er skiltet med pile i fire forskellige farver, som er knyttet til 4 forskellige ruterlængder. Se mere på [www.loegumkloster.dk/turist](http://www.loegumkloster.dk/turist) eller scan QR koden.

### Hvad er Kløverstierne?

Friluftsrådet, Danmarks Idrætsforbund, Danske Gymnastik- og Idrætsforeninger samt Danmarks Firmaidrætsforbund har samarbejdet om at etablere nye afmærkede stier i danske byer. Konceptet hedder Kløverstier og er udviklet i samarbejde med ti pilotkommuner. Ruterne skal forene befolkningens muligheder for kultur-, friluftsliv- og naturoplevelser med motion og bevægelse. Nordea-fonden samt Tips og Lottomidler til friluftslivet har finansieret projektet med 6,5 mio. kr. i Løgumkloster er stiprojektet økonomisk støttet af Friluftsrådet, Løgumkloster Borgerforening, Løgumkloster Sparekasses Fond, Tønder Kommunes Landstriksudvalg ligesom firma Kjølkvist har stillet entreprenørmateriel til rådighed.



Tinglev Bogtrykkeri - 74 64 40 38

Velkommen til  
**Kløverstierne**  
i Løgumkloster

## »Grøn rute« 2,5 kilometer Løgumkloster Plantage



Gå fra udgangspunktet lige over Markedspladsen og kryds den brostensbelagte Vestergade. Imellem Vestergade nr. 17 og 19 finder man en offentlig sti, som fører vestpå. Skiltet »til skoven«.

Vestergades huse (Æ veste'raj) er tidligere landbrug eller håndværkerboliger og alle har deres have liggende bagved husene ned imod engen, hvor Brede Å slynger sig.

Nu kan du se den unikke aluminiumsbro, som forbinder byen med et udstrakt stisystem vest for Brede Å i Løgumkloster Plantage eller »Sparekasseskoven«, som den kaldes i folkemunde. Umiddelbart før broen følger man afmærkningen langs Brede Ådal gennem skoven.

## »Blå rute« 5 kilometer Løgumkloster Plantage



Ruten indledes som grøn rute, og følger samme rute ud til udsigtspunktet i skovens sydlige side ud imod Brede Ådal. Herfra udskilles blå rute, således at man fortsætter videre imod vest i skovens sydlige kant.

Ruten leder tilbage til Dronningedalen, hvor de to ruter lige mødes, men hvor blå rute så går nordpå op forbi Sportsefterskolen Sine og Klosterhallerne. Vejen tilbage imod Løgumkloster går ad en smuk sti i skovens østlige skovbryn.

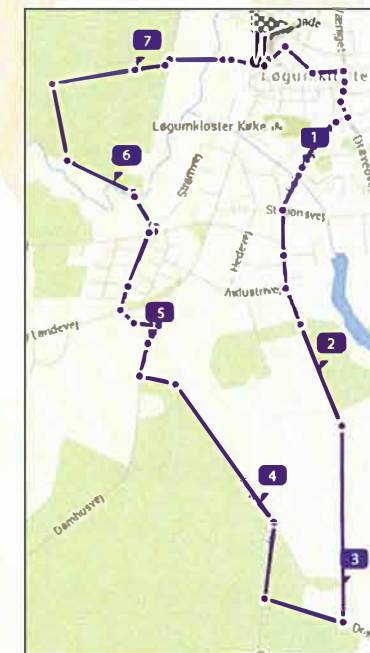
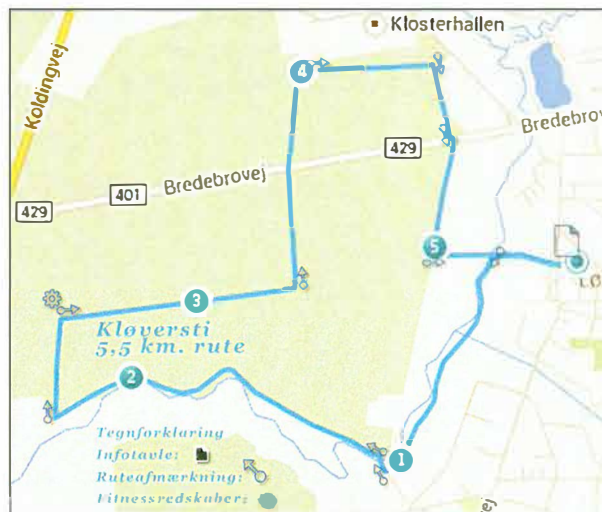
Denne sti leder tilbage imod gården Aaved og på ruten kan man se Løgumkloster Kirke med eng og mark som forgrund.

## »Rød rute« 7,5 kilometer Krigsfangegravene - Galgebakken



Denne rute indledes med at gå igennem sluppen mellem Centralhotellet og Markedsgade nr. 13. I bunden af gården bag Centralhotellet finder man det første kløverstiskilt, som peger mod højre. Gå igennem lågen i plankeværket og gå til højre på den grusbelagte allé, som er en del af den gamle Drivevej.

Følg herfra kløversti skiltningen. Ruten ligger syd for byen og i byen kommer man forbi Museet Holmen - Klokkespillet - Refugium og Kirke. Lige syd for byen passerer i en lille lund krigsfangegravene fra 1. verdenskrig. Senere på ruten passerer man det gamle rettersted på Galgebakkevej.



## »Grøn rute« 2,5 kilometer Løgumkloster Plantage



Gå fra udgangspunktet lige over Markedsplazen og kryds den brostensbelagte Vestergade. Imellem Vestergade nr. 17 og 19 finder man en offentlig sti, som fører vestpå. Skiltet »til skoven«.

Vestergades huse (Æ veste'raj) er tidligere landbrug eller håndværkerboliger og alle har deres have liggende bagved husene ned imod engen, hvor Brede å slynger sig.

Nu kan du se den unikke aluminiumsbro, som forbinder byen med et udstrakt stisystem vest for Brede å i Løgumkloster Plantage eller »Sparekasseskoven«, som den kaldes i folkemunde. Umiddelbart før broen følger man afmærkningen langs Brede Ådal igennem skoven.



## »Blå rute« 5 kilometer Løgumkloster Plantage



Ruten indledes som grøn rute, og følger samme rute ud til udsigtspunktet i skovens sydlige side ud imod Brede Ådal. Herfra udskilles blå rute, således at man fortsætter videre imod vest i skovens sydlige kant.

Ruten leder tilbage til Dronningedalen, hvor de to ruter lige mødes, men hvor blå rute så går nordpå forbi Sportsefterskolen Sine og Klosterhallerne. Vejen tilbage imod Løgumkloster går ad en smuk sti i skovens østlige skovbryn.

Denne sti leder tilbage imod gården Aaved og på ruten kan man se Løgumkloster Kirke med eng og mark som forgrund.



## »Rød rute« 7,5 kilometer Krigsfangegravene - Galgebakken



Denne rute indledes med at gå igennem slippen mellem Centralhotellet og Markedsgade nr. 13. I bunden af gården bag Centralhotellet finder man det første kløverstiskilt, som peger mod højre. Gå igennem lågen i plankeværket og gå til højre på den grusbelagte allé, som er en del af den gamle Drivvej.

Følg herfra kløversti skiltningen. Ruten ligger syd for byen og i byen kommer man forbi Museet Holmen - Klokkespillet - Refugium og Kirke. Lige syd for byen passerer i en lille lund krigsfangegravene fra 1. verdenskrig. Senere på ruten passerer man det gamle rettersted på Galgebakkevej.

