

Grønt Råd 7. marts 2024

Dagsorden

1. Kystvandråd, hvad er det og har Struer Kommune en rolle
 - Præsentation på mødet
2. Status og kommende arbejde på vand- og naturprojekter i Struer Kommune
 - Præsentation på mødet
3. Det Grønne råd, genbesøg kommissoriet og drøftelse af det fremadrettede arbejde
 - Drøftelse af hvordan vi i fællesskab kan se arbejdet i rådet udvikle sig
4. Næste møde
5. Evt.
 - Digitale kort

KYSTVANDRÅD



STRUER
KOMMUNE

Kystvandråd

Med aftalen om grøn omstilling af dansk landbrug "Landbrugsaftalen" af 4. oktober 2021, har regeringen og aftaleparterne besluttet, at der skal gennemføres lokalt funderede analyser til at belyse alternative veje til målopfyldelse ved at nedsætte kystvandråd i udvalgte kystvande.

[Kystvandråd 2023 - Miljøstyrelsen \(mst.dk\)](https://mst.dk)

Ansøgninger:

Indkaldelse af deltagere til kystvandråd for Nissum fjord (Struer Kommune) [Deltagere til Kystvandråd Nissum Fjord søges \(struer.dk\)](https://struer.dk)

Nissum fjord: [Kystvandråd Nissum Fjord \(holstebro.dk\)](https://holstebro.dk)

4 kommuner udvalgt

- Viborg Kommune, [Kystvandråd for den centrale del af Limfjorden - Viborg Kommune](#)
- Ringkøbing-Skjern Kommune, [Kystvandråd 2023- Ringkøbing Fjord \(rksk.dk\)](#)
- Varde Kommune, [Afrapportering - Kystvandrådet for Vadehavet \(vardekommune.dk\)](#)
- Odense Kommune, [analyser og anbefalinger til alternative veje til målopfyldelse for odense fjord \(odensefjordsamarbejdet.dk\)](#)

Den centrale del af Limfjorden: [Kystvandråd for den centrale del af Limfjorden - status og anbefalinger \(fliphtml5.com\)](#)



Opsummering Centrale Limfjord

Alle virkemidler skal i spil. Det vil ikke være muligt at nå i mål, hvis man kun fokuserer indsatsen på én sektor eller kilde.

- Marine virkemidler kan ikke reducere indsatskravet, men kan fungere som et supplerende virkemiddel, der kan få fjorden i god tilstand hurtigere.
- Punktkildebidraget skal reduceres. Indsatsen skal primært ske på dambrug og renseanlæg, som er de største kilder.
- Der skal ske en massiv vådområdeindsats. Reelt skal dyrkningen af ådalene ophøre.
- Der er behov for ekstra virkemidler i den almindelige landbrugsdrift.
- På trods af disse store indsatser skal der ske en ændring af arealanvendelsen på en betydelig andel af omdriftsjorden. Både i og udenfor ådalene.

Kystvandrådet er enige om de to præsenterede scenarier. På grund af de store indsatskrav har det været en svær proces at finde de tilstrækkelige indsatser, og kystvandrådet er klar over, at konsekvenserne er store. Derfor er der også en lang række forudsætninger, der skal opfyldes, før indsatsen kan gennemføres. Kystvandrådet peger blandt andet på følgende:

- Kystvandrådet forudsætter kompensation til de lodsejere, der skal afgive omdriftsjord – også for bygninger, besætninger og maskiner.
- Der skal være mulighed for at finansiere udtagning af eller forbedret rensning på moderne dambrug.
- Der er behov for at kunne finansiere træplantning på udvalgte vandløbsstrækninger.
- Det skal være enklere og hurtigere for kommuner og Naturstyrelsen at etablere vådområder.
- Der skal sikres kompensation for udtagning af lavbunds- såvel som højbundsjord i omdrift, og dette skal gerne samtænkes med etablering af VE-anlæg, biodiversitetsmål, etc.
- I planlægningen af indsatser skal der være øget opmærksomhed på fosfor..

Anbefaling til det videre arbejde

Limfjordsrådet anbefaler, at
kystvandrådernes arbejde videreføres
som et centralt element mod et bedre
vandmiljø og mindre klimabelastning

Sekretariat:
Aalborg Kommune
Miljø og Ressourcer
Stigsborg Brygge 5
9400 Nørresundby
Tlf. 9931 9400
www.limfjordsraadet.dk
limfjordsraadet@aalborg.dk

Nørresundby, den 29. feb. 2024

Limfjordsrådet har været styregruppe for Kystvandrådet for Den centrale Limfjord og støtter Kystvandrådets løsninger, som eksperter vurderer, kan opfylde Vandrammedirektivets målsætninger og samtidigt have positive effekter på biodiversitet og klima.

Limfjordsrådet, som er et politisk og administrativt samarbejde mellem de 18 kommuner i Limfjordens opland, har igennem 2023 kunnet iagttage en udpræget vilje til konstruktivt samarbejde fra alle kystvandrådets medlemmer. Vi ser på baggrund af det positive samarbejde, og ikke mindst resultatet heraf, store perspektiver i at fortsætte og udbygge kystvandrådene.

Kystvandrådet for den centrale del af Limfjorden blev nedsat som en del af "Aftale om grøn omstilling af dansk landbrug af 4. oktober 2021" for at afdække, om der kan findes lokalt funderede veje til at opnå målopfyldelse (god økologisk tilstand). Kystvandrådet har været sammensat af en ligelig fordeling af erhvervs- og natur- og miljøinteresser med bred repræsentation af primære erhverv. På baggrund af analyser og beregninger fra universiteter og vidensinstitutioner er kystvandrådet i fællesskab blevet enige om anbefaling af de konkrete indsatser, der skal til, for at den centrale del af Limfjorden på længere sigt kan leve op til målene i vandområdeplanen. Indsatsen fokuserer på at lade så meget af omdriftsjorden som mulig forblive landbrugsjord og som modforanstaltning etablere vådområder og gennemføre en yderligere indsats overfor fosfor fra renseanlæg, dambrug og erosion i oplandet. Den samlede omlægning af landbrugsjord til f.eks. natur, skov, vådområder, VE anlæg og græsdyrkning til bioraffinering vil dog være betydelig. Omlægningen skal målrettes de steder, hvor effekten er størst og varierer fra under 10 % til godt 30 % af oplandet. Få et hurtigt overblik over arbejdet og resultaterne i den udarbejdede pixi: [Link til pixi på Limfjordsrådets hjemmeside](#)

Men uanset at indsatsen placeres optimalt, så de rigtige ting laves de rigtige steder, vil der være store omkostninger for at komme i mål. Det er derfor helt afgørende, at den økonomiske kompensation er til stede for dem, der bliver berørt.

I Limfjordsrådet ser vi frem til at diskutere kystvandrådernes videre færd og stiller os meget gerne til rådighed med de erfaringer, som vi har indhentet i løbet af det seneste års arbejde.

Med venlig hilsen

Henrik Dalgaard (K) Formand

Anders Bøge (SF) Næstformand

Status og kommende arbejde på vand- og naturprojekter i Struer Kommune




- Nedlagte projekter
- Uafklarede projekter
- Gennemførte projekter
- Naturstyrelsens projekter

Vådømrådeprojekter

<https://www.struer.dk/miljo-natur-og-klima/natur-og-landskab/igangvaerende-projekter-for-vadomrader/>

10-årig gennemgang af §3- beskyttede natur

I 2010 indgik Miljøministeriet og Kommunernes Landsforening en aftale om et bedre grundlag for beskyttelse af værdifuld dansk natur. I aftalen indgår det bl.a. at kommunerne skal gennemføre vedligeholdet af § 3-registreringen løbende indenfor 10-årige intervaller. Aftalen omfatter en årlig opfølgning på vedligeholdelsen af § 3-registreringen. I slutningen af 2024 skal den 10-årige gennemgang være gennemført og indrapporteret.



STRUER
KOMMUNE

Status for Struer Kommune

Struer Kommune indberettede i maj 2023 at 62% af beskyttede §3-arealer er gennemgået

- I sommeren 2023 gennemgik SWECO 250 arealer

Pr. 07.03.24 er ca. 90% af §3-arealerne er gennemgået.

- Yderligere 70 §3-arealer (store områder) besigtiges af SWECO i sommeren 2024
 - I områderne SWECO gennemgår, eftersøger konsulenterne også efter potentielt ny natur.
- Struer Kommune gennemgår 63 §3-arealer i 2024

Vi forventer at alle §3-arealer er gennemgået inden udgangen af 2024.

Natura2000 handleplaner

Udkastet til Natura2000 handleplaner er i 8 ugers offentlig høring.

[Høring af Natura 2000-handleplaner 2022-2027 \(struer.dk\)](https://www.struer.dk/om-kommunen/horinger-afgorelser-og-offentliggorelser/indhold/horing-af-natura-2000-handleplaner-2022-2027/)

<https://www.struer.dk/om-kommunen/horinger-afgorelser-og-offentliggorelser/indhold/horing-af-natura-2000-handleplaner-2022-2027/>



STRUER
KOMMUNE

Naturpleje

I 2024 iværksættes flere plejetiltag. Der planlægges blandt andet at iværksætte følgende tiltag:

- Facilitering af græsning (hegning, fangfolde og diverse udstyr)
- Høslæt og rydning af opvækst af vedplanter
- Kortlægning af rødlistede biller og birkemus



Eksempel



Orkide hotspot i mosen ved sarpsborgparken, hvor der udføres høslet og rydning af pil. Plejen sker for at fremme betingelserne for b.la. orkideerne i mosen.

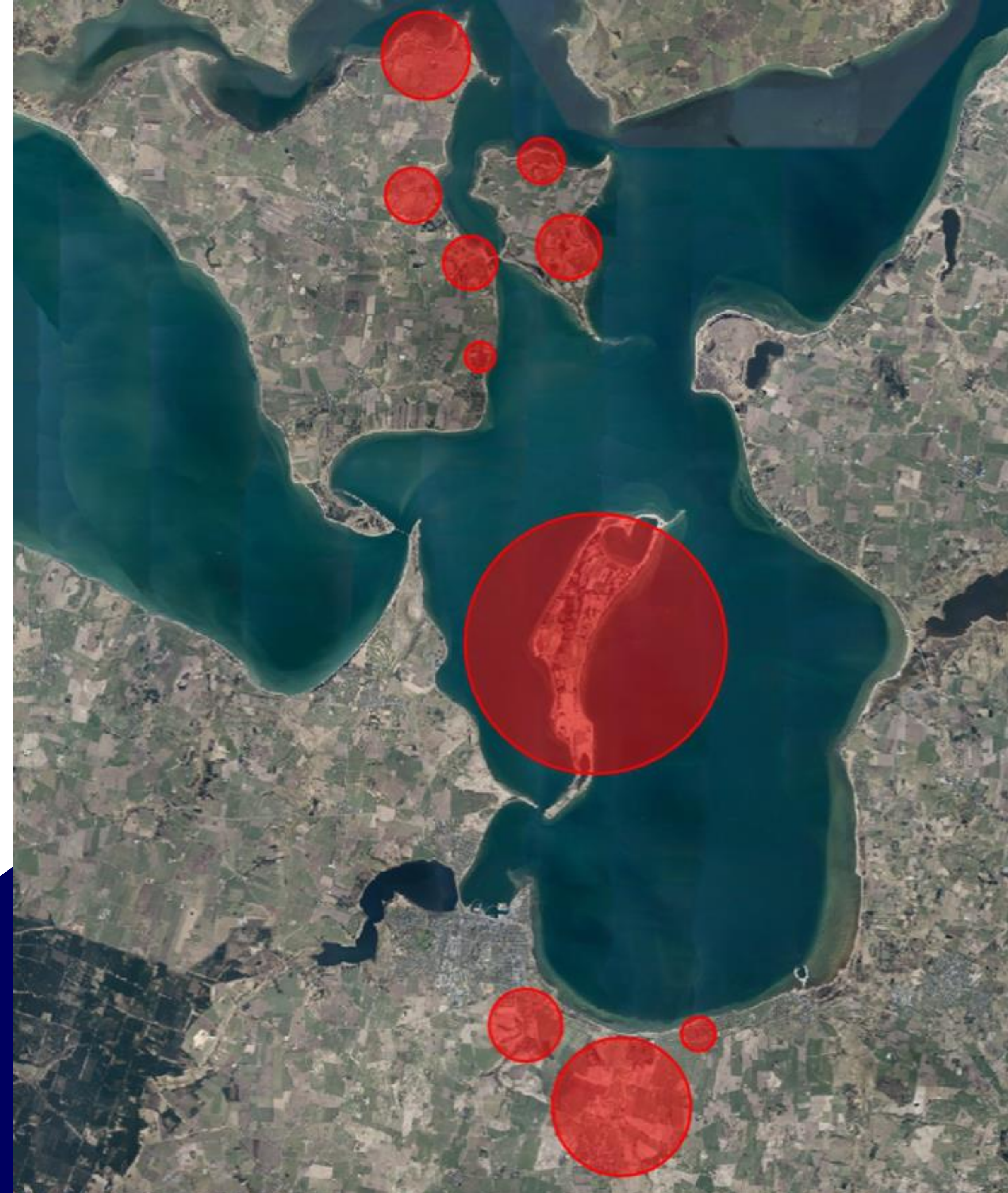


Område hvor der udføres en særlig indsats i 2024. Høslet og efterfølgende fjernelse af biomasse + rydning af vedplanter.



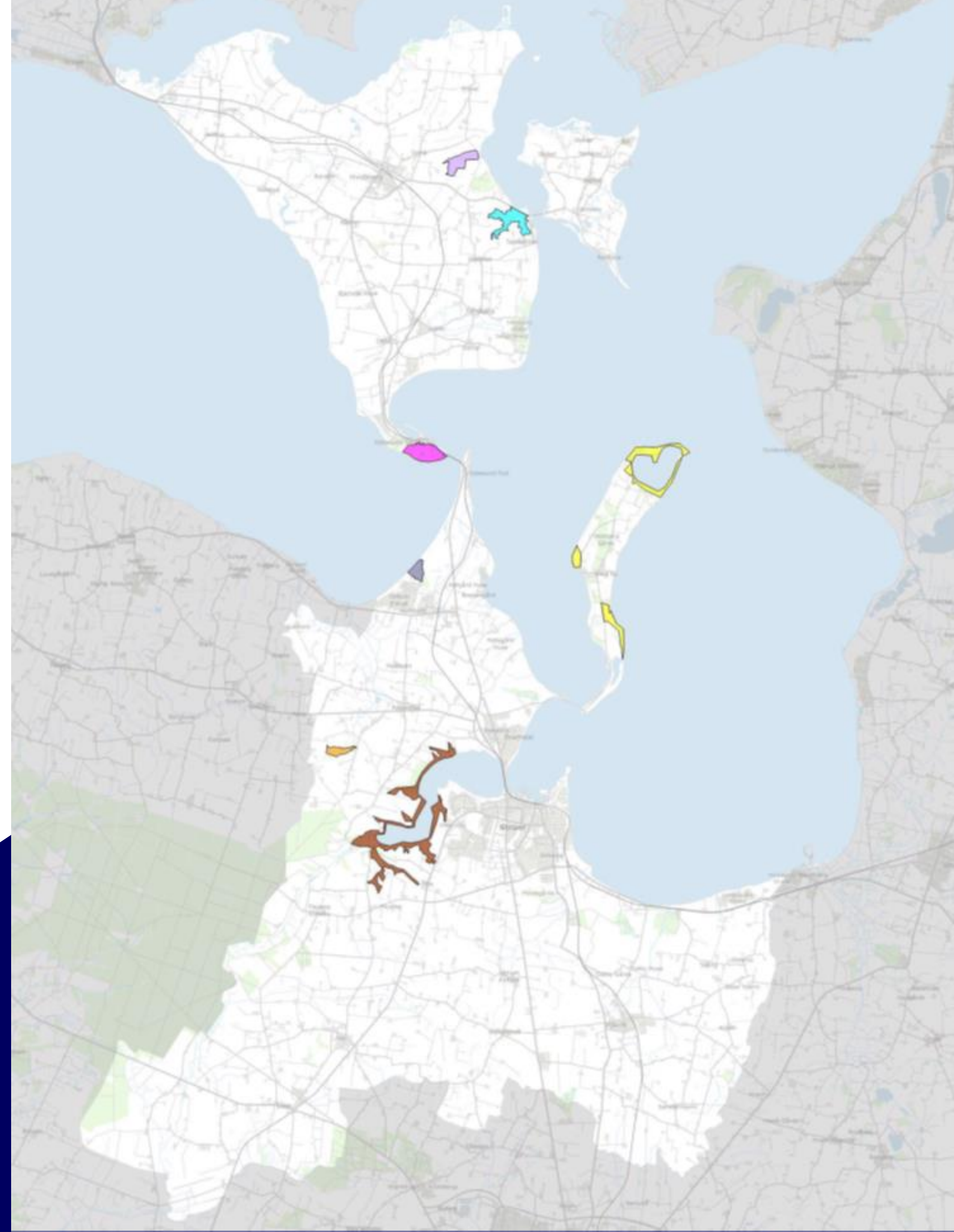
Kortlægning

Udkast områder hvor kortlægning af birkemus kan gennemføres



Kortlægning

Udkast områder, hvor kortlægning af rødlistede biller kan gennemføres.



Det Grønne råd, genbesøg kommissoriet og drøftelse af det fremadrettede arbejde



STRUER
KOMMUNE

Hjemmeside og kommissorie

[Grønt Råd \(struer.dk\)](https://www.struer.dk)

<https://www.struer.dk/politik/rad-og-andre-udvalg/gront-rad/>

Kommissorium

Grønt Råd	
Kommissorium	<ul style="list-style-type: none"> - Grønt Råd er et forum for gensidig dialog, samskabelse og samarbejde vedrørende natur-, miljø- og planforhold mellem interessegrupper, andre myndigheder, politikere og kommunale embedsmænd i Struer Kommune. - Grønt Råd er rådgivende over for kommunens Teknik-, Miljø- og Klimaudvalg (TMK).
Formål med kommissoriet	Formålet med kommissoriet er at beskrive: <ul style="list-style-type: none"> - forventninger til Rådets funktion - opbygning af Rådet - struktur for afholdelse af møder i Rådet.
Formål med Rådet	<ul style="list-style-type: none"> - Formålet med Grønt Råd er at styrke borgerinddragelsen igennem dialog, samskabelse og samarbejde om emner inden for plan-, natur- og miljøområdet. - Medlemmerne skal ved gensidig orientering om udvalgte projekter og opgaver få nye idéer/inputs og samarbejdsrelationer. - Målet er at kombinere flere ressourcer og kompetencer og derved skabe merværdi i løsningen af projekter og opgaver.
Formand og ordstyrer	<ul style="list-style-type: none"> - Formand og ordstyrer i Grønt Råd varetages af formand eller næstformand fra kommunens Teknik-, Miljø- og Klimaudvalg.
Interessegrupper og andre myndigheder	Interessegrupper og andre myndigheder udpeger hver et medlem samt en suppleant, hvis det er muligt. DN må have to medlemmer, der begge må deltage i møder mm. i Grønt Råd. <ul style="list-style-type: none"> - Landboforeningerne (SAGRO, Landbo Thy samt Lemvigegnens Landboforening) - Danmarks Naturfredningsforening - Friluftsrådet - Struer Kyst-fiskerforening - Dansk Ornitologisk Forening - Danmarks Jægerforbund - Naturstyrelsen - Naturvejlederforeningen - Limfjordssammenslutningen / Nordvestjysk Fritidsfiskerforening

Udskiftning af medlemmer	<ul style="list-style-type: none"> - Medlemmerne udpeges for en periode, som følger Byrådets funktionsperiode. Genudpegning kan finde sted. - Medlemmer har ret til at træde ud efter eget ønske. - Der kan udpeges nye repræsentanter for interessegrupper og andre myndigheder. - For hvert af Rådets medlemmer skal der udpeges en suppleant.
Ændring af rådets sammensætning	<ul style="list-style-type: none"> - Teknik-, Miljø- og Klimaudvalget træffer beslutning om Rådets sammensætning. Grønt Råd udpeges for en periode svarende til en Byrådsperiode. - Nye interessegrupper og andre myndigheder kan få plads i Grønt Råd efter indstilling til Teknik-, Miljø- og Klimaudvalget. Interessegrupper og andre myndigheder skal have væsentlig interesse i Rådets arbejde for at kunne optages i Rådet.
Sekretariat	Center for Plan og Miljø er sekretær for Rådet og har bl.a. følgende opgaver: <ul style="list-style-type: none"> - Indkalde til Grønt Råds møde. - Indsamle punkter til dagsorden og udsende denne. - Forberede Rådets møder sammen med Rådets formand. - Skrive og udsende et kort referat. - Arrangere evt. temamøder/ture. - Besvare henvendelser til Grønt Råd. - Indkalde/indsamle forslag til interessegrupper og andre myndigheder.
Opgaver	<ul style="list-style-type: none"> - Med øje for dialog, samskabelse og samarbejde skal Grønt Råd fungere som rådgiver og inspirator i forhold til aktuelle/kommende arbejdsopgaver og projekter inden for natur-, plan- og miljøforhold. - Grønt Råd bidrager med faglig sparring og interesseinputs i generelle og principielle emner inden for natur-, plan- og miljøforhold; eksempelvis udtalelser til strategier og forvaltningspraksis. - De typiske arbejdsopgaver vil være med emner, der knytter sig til projekter, planer, opgaver og forvaltning inden for: <ul style="list-style-type: none"> • Tør og våd natur • Plan • Miljø • Klima.

Arbejdsmetoder	<ul style="list-style-type: none"> - Kommunen orienterer om aktuelle/relevante projekter/opgaver i Center for Plan og Miljø. Rådets medlemmer har mulighed for at kommentere, have holdninger og supplere med deres viden og idéer. - Rådets medlemmer sender dagsordenspunkter til sekretariatet. Eksempelvis aktuelle eller kommende projekter/opgaver, som arbejdes med. - Når et dagsordenspunkt skal præsenteres, er det muligt at medbringe en ekspert på området. - Medlemmerne forpligter sig til at holde deres baglande orienteret om, hvad der diskuteres i Grønt Råd. - Rådet kan tage på ekskursioner, invitere eksperter/lokale ildsjæle og tage emner op efter indstilling fra rådsmedlemmerne. - Rådet kan afholde borgermøder, hvor aktuelle relevante emner kan diskuteres i en bredere forsamling.
Mødeafvikling	<ul style="list-style-type: none"> - Der afholdes minimum 2 møder årligt. - Formanden kan indkalde til ekstraordinære møder. - Formanden leder møderne. I formandens fravær ledes mødet af næstformanden. - Der er krav om mødetilmelding med frist senest som angivet i den aktuelle mødeindkaldelse. - Møderne har en varighed af 2 timer. - Der udarbejdes et kort referat for hvert møde, som efterfølgende sendes til Rådets medlemmer. Følgende tidsfrister for dagsorden og referat skal tilstræbes overholdt: <ul style="list-style-type: none"> - Forslag til dagsordenpunkter sendes til sekretariatet senest 14 hverdage inden mødet. - Dagsorden udsendes senest 5 hverdage før mødet. - Mødereferat udsendes senest 10 hverdage efter mødet.
Udarbejdelse og revidering	Udarbejdet af sekretariatet for Grønt Råd og vedtaget af Teknik-, Miljø- og Klimaudvalget den 25. oktober 2016. <p>Revideret: Dato: 27/03/2019 Af: Rikke Vilsgaard Jespersen</p>

NÆSTE MØDE



STRUER
KOMMUNE

EVT.



**STRUER
KOMMUNE**

Digitale kort

[BorgerGIS - Struer \(kortinfo.net\)](#)

<https://drift.kortinfo.net/Map.aspx?page=BorgerWebGIS&Site=Struer>

Beskyttet natur §3:

<https://drift.kortinfo.net/Map.aspx?Site=Struer&Page=BorgerWebGIS&MapCenter=473460.61852959986;6266108.870432462&MapLevel=8.344711547403204&ThemeLinks=607870,608049&ThemeTreeLink=7128&Background=4445&Client=Auto>

Eller en anden vej via hjemmesiden:

[Naturpleje og naturbeskyttelse – Struer Kommune](#)

TAK FOR I DAG!



**STRUER
KOMMUNE**

