



Kløverstierne i Danmark er blevet til i et samarbejde mellem Danmarks Idræts-Forbund, Danske Gymnastik- og Idrætsforeninger, Dansk Firmaidrætsforbund, Frituftsrådet og 10 pilotkommuner i 2011. Udviklingen af stierne er finansieret af Norda-fonden og Tips- og Lottomidlerne til Frituftsiv. Mere information om Kløverstierne, deres forløb og seværdigheder kan findes via

Startede for alle ruter er Fisketorvet på gaden bag Sct. Mikkel's kirke.
 Foldere fås på Slagelse Bibliotek, Stenstuegade 3, 4200 Slagelse



KLØVERSTIERNE i Slagelse by



Velkommen på Kløverstierne, som er for dig, der vil ud i det fri og kombinere oplevelser og frisk luft med motion. Vælg ruten der passer dig i forhold til længde eller seværdigheder.

Der er 2 foldere. I denne folder er ruterne:

- GRØN 2,7 km Kirker og kultur**
- BLÅ 5,3 km Kulturarv og sportsliv**

I anden folder er ruterne sort og rød.



BLÅ RUTE 5,3 km • Kulturarv og sportsliv

På tur gennem den historiske kulturarv og forbi moderne sportsfaciliteter.

Du starter din tur på

- 1. Fisketorvet.** Herefter går du videre til
- 2. Nytorv.** Torvet blev dannet efter en stor brand i 1804. Herfra fortsætter du til
- 3. Rådhuspladsen** hvor rådhuset blev indviet i 1963. Ved indgangen er skulpturen Slagelse Pigen. Fortsæt til
- 4. Smedegadeparken.** En dejlig grøn oase om sommeren og skøjtested om vinteren. Fortsæt til
- 5. Sct. Mikkel's Kirkegård,** som er byens ældste kirkegård. Kirkegården indbyder til en gåtur med fordybelse og ro. Du fortsætter til
- 6. Slagelse Sygehus.** Det første sygehus blev oprettet for private midler og taget i brug i 1857 og i 1894 overgik sygehuset til kommunen. Din rute fortsætter til
- 7. Slagelse Stadion,** som blev ombygget i 2012 med plads til 10.000 tilskuere og superligakampe. Stadionet er hjemmebane for F.C. Vestsjælland. Du fortsætter til
- 8. Tennishallen,** som rummer fire indendørs baner. Klubben har en historie, som rækker helt tilbage til 1899. Herfra går du videre til
- 9. UV Hallen,** som er en af byens sportshaller. Tæt på hallen ser du
- 10. Frederikshøj friluftsteater,** som bl.a. bruges til sankthans og friluftsgudstjenester, mens kælkebakken giver børn og voksne mange sjove oplevelser. Alternativ rute for barnevogne/kørestole er markeret med stiplede linje på kortet. Fra teatret fortsætter du til
- 11. Teglværksgravene.** Du kan se rester af gravninger efter ler, der ses som dybe huller i terrænet fra Antvorskov Teglværk. Herfra går du videre til

12. Antvorskov Ruin. Ruinen er resterne af Antvorskov Kloster, som blev grundlagt i 1164 og beboet af münke fra Johanniterordenen. Slottet blev revet ned omkring 1814, og i dag er der kun ruinerne tilbage. Tæt ved ruinen ser du

13. Hans Tavsens Mindesten, der er rejst til minde om hans tid som munk på Antvorskov Kloster. Hans Tausen kom som 12-årig i skole på Antvorskov Skole og blev senere munk her. Du kan ikke undgå nu at se den høje

14. Flagstang. I 1969 rejste man den dengang højeste flagstang i Danmark til minde om historien om Dannebrog, der faldt ned fra himlen ved Valdemar den Stores korstog til Estland. Når du fortsætter din rute, kommer du til

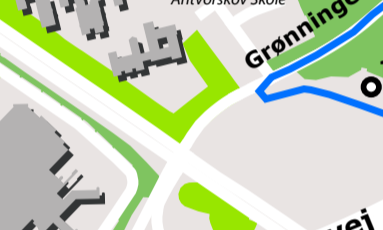
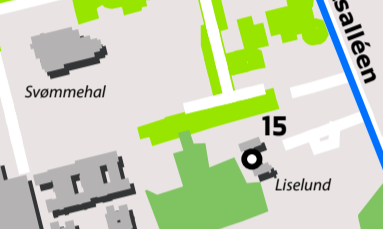
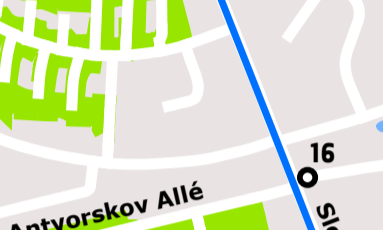
15. Liselund, der blev oprettet som privat menighedsskole i 1908. Liselund blev i 1944 beslaglagt og delvist ødelagt af tyskerne. I dag er det en selvejende kursusvirksomhed. Fortsæt til

16. Slotsalléen, der i 1799 blev anlagt som en allé med fire rækker træer. Den daværende ejer af Antvorskov Slot stod for projektet. Herefter kommer du til

17. Slagelse Lystanlæg, der blev anlagt i 1881 på baggrund af et privat initiativ. Det dejlige store anlæg med legeplads og et rigt dyreliv giver mulighed for ro og fred i naturskønne omgivelser, og om sommeren kan du nyde picnic koncerter med Anlægssøen i baggrunden. Gennem din tur i parken kommer du om til

18. Østre Skole, der blev indviet i 1856 som en ny Borger- og Friskole. Skolen blev brugt som skole frem til 1981, men i dag bruges bygningen til aftenskole og Jobcenterkurser.

Din tur fortsætter nu om til Fisketorvet, hvor din rute startede.





GRØN RUTE 2.7 km • Kirker og kultur

Tag på tur gennem det gamle Slagelse forbi kirker, skulpturer og kulturelle bygninger.

Du starter din rute på

1. Fisketorvet. Den første skulptur, du møder, er en drikkevandsbrønd, hvor hanen er skabt som en fisk. Herefter går din tur forbi skulpturen Millennium af Hans Pauli Olsen og videre til Nytorv, hvor du kan se

2. Bronzespringvandet Sct. Michael og dragen af Willie Wulff, som er skænket af Ny Carlsberg-fundet. Sct. Michael er den øverste af de syv ærkeengle, og han har til opgave at frelse de troendes sjæle fra Satans magt. Bagved springvandet ser du Sct. Mikkel's Kirke, som ligger på byens højeste punkt. Du kommer senere til at nyde udsigten for foden af kirken. Kirken og Kirkeladen hører til blandt de ældste bygninger i Slagelse. Du går nu videre til H.C. Andersens Fortællebænk af Olaf Manske Andersen. Ruten fortsætter om til Nygade, hvor du møder skulpturen Det 9. element af Carsten Baunsgaard. På

3. Schweizerpladsen møder du også den imponerende rytterstatue af Kong Christian den 9. fra 1910 af Ludvig Brandstrup. Langs Schweizerpladsen troner også grupper af Vietnamesiske sten af Preben Boye fra skulpturudstillingen "Den Røde Tråd", og om sommeren risler vandet gennem Vandkunsten. Du bevæger dig nu videre forbi Vestsjællandscenteret, og på modsatte side møder du City 3. På vej mod

4. Træskogården ved udstillingsbygningen, Det Røde Tårn, ser du skulpturen Søjlebåret Skaldyr af Ole Hempel, som står foran byens gamle elværk. Foran Slagelse Musikhus mødes du af skulpturen Strøg i sten af Lily Troelsø Borring. Du fortsætter din tur fra Musikhuset og Badeanstalten, som er kommunens største koncertsal og spillested. Herfra kan du se Panorama, som er den største og mest moderne biograf i kommunen. Turen går nu til

5. Slagelse Station, hvor den nuværende stationsbygning stammer fra 1892. Du fortsætter til

6. den romersk-katolske kirke, Vor Frue Kirke, fra 1931. Over for kirken falder dit blik hurtigt på den tyrkiske Moske. Du fortsætter din tur videre om til Slagelse Turistbureau, hvor du drejer forbi biblioteket. Bibliotekshaven rummer også mange smukke skulpturer og en motionsoase, som giver god mulighed for leg og bevægelse i det fri. Din rute går nu forbi H.P. Hansens Plads, opkaldt efter en af byens tidligere borgmestre, og om til

7. Vestre Skole, hvor Slagelse Musikskole og Sprogcentret har til huse. Følg stien, hvor du gennem hækken kan skimte

8. Rulleskøjtestadion med indgang gennem gården til VUC - Center for voksenundervisning. Asfalt- og grusbanen er gratis at bruge, hvis lysten til at køre et par baner en dag skulle melde sig. På hjørnet af Herrestræde kan du se

9. Alderstrøst, som er Slagelses første hjem for ældre. Du går nu forbi VUC, og på modsatte side ser du Missionshuset Philadelphia og Kirkens Korshærs varmerestue. På din tur videre rundt kommer du nu til

10. Slagelse Teater, hvor facaden prydes af en række kendte skuespillere gennem tiderne og med skulpturgruppen Pas de deux. Herefter kommer du videre til

11. Sct. Peders kirke fra 1100-tallet, som er Slagelses ældste bygning. Til kirken er knyttet legenden om Hellig Anders, en præst ved kirken, som i kraft af et mirakel, han oplevede under en pilgrimsrejse, blev betragtet som en helgen. Det menes, at Hellig Anders blev begravet i kirken i 1205. Du fortsætter nu til

12. Krabasken på Bredegade, som er et af Danmarks største amatørteatre. I samme bygning møder du også Det gamle Trykkeri, der er et arbejdende museum. Ved siden af ser du Slagelse Museum, som er museum for handel, håndværk og industri med mere end 20 håndværk repræsenteret. Museet rummer også kulisserne fra tv-serien "Unge Andersen", som bl.a. fortalte om H.C. Andersens skolegang i Slagelse. Ikke langt derfra ser du

13. Det gamle kloster, der blev opført som hospital i 1300-tallet, mens de tilknyttede boliger er fra 1857 og den tilknyttede kirke, Helligåndskirken, er fra 1877. Når du begiver dig på vej tilbage mod midtbyen, kommer du nu forbi

14. Latinskolen, hvor H.C. Andersen gik i skole. En mindeplade i muren fortæller om tiden med Slagelse Lærde Skole. På vej til

15. G.I. Torv mødes du af **Torben Kappers bronzeskulptur,** som ganske rigtigt skal ligge ned. På samme torv lå før i tiden både rådhus, politistation, arrest, samt brandberedskabet i 1800-tallet. Samtidig har pladsen også en særlig dyster plads i historien med gabestokken samt skampælen, hvor småtve og letlevende kvinder blev pisket offentligt eller brændemærket.

16. Sct. Mikkel's Kirke fra 1333, hvor du foran kirken ser et mindehjørne med mindeplader for de faldne frihedskæmpere samt frihedsmonumentet Frihedskampen af Gunner Slot. På plænen foran kirken møder du også bronzestatuen Kvinde af Kjeld Moseholm Jørgensen. Herfra går du forbi

17. Kirkeladen fra 1500, som blev brugt til latinskole, hospital for militæret og politistation frem til 1964. På gavlen af kirkeladen er en mindetavle om hvilke kendte mænd Slagelse Latinskole har fostret heriblandt Jens Baggesen, B. S. Ingemann, C. N. Rosenkilde og W. C. Zeise. Foran bygningen ser du også en skulptur af H.C. Andersens hat og stok af Olaf Manske Andersen, som vidner om den kendte digters tid i Slagelse. På den videre tur på brostenene kommer du til

18. det nye pakhuis, som nu er sognegård. Her fra har du et flot udsyn ud over Nytorv, inden din vej går tilbage til Fisketorvet.

Din tur er nu slut.



Indes via Kløverstierne, deres forløb og seværdigheder kan Lottomidlerne til Frituftsiv. Mere information om er finansieret af Norda-fonden og Tips- og pilotkommuner i 2011. Udviklingen af stierne Dansk Firmaidrætsforbund, Frituftsrådet og 10 Danske Gymnastik- og Idrætsforeninger, samarbejde mellem Danmarks Idræts-Forbund, Kløverstierne i Danmark er blevet til i et

Foldere fås på Slagelse Bibliotek, Stenstuegade 3, 4200 Slagelse

Startsted for alle ruter er Fisketorvet på gæden bag Sct. Mikkel's kirke.

KLØVERSTIERNE i Slagelse by

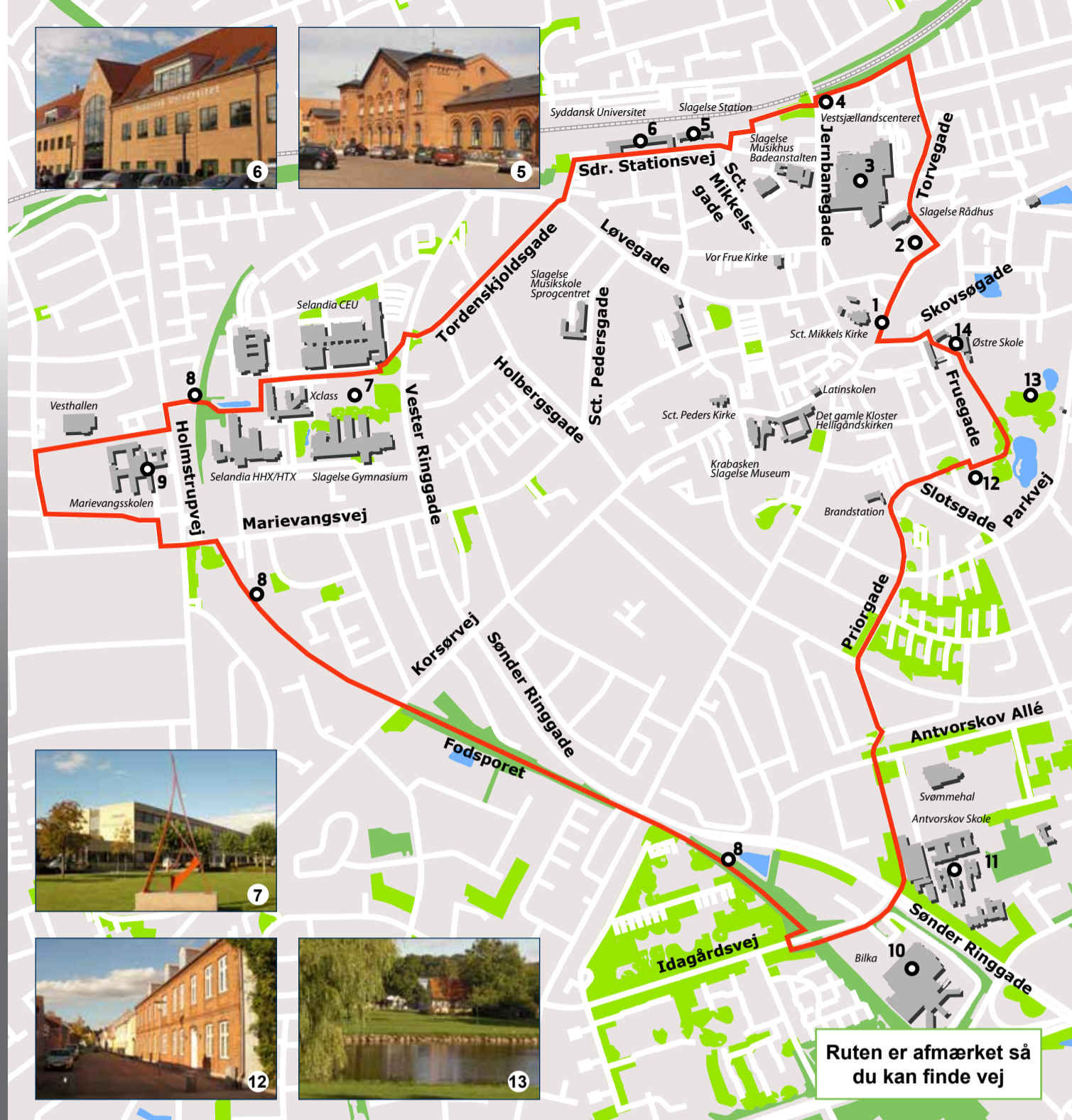


Velkommen på Kløverstierne, som er for dig, der vil ud i det fri og kombinere oplevelser og frisk luft med motion. Vælg ruten der passer dig i forhold til længde eller seværdigheder.

Der er 2 foldere. I denne folder er ruterne:

RØD 7,4 km Skoler og stier
SORT 11,4 km Grønne oaser og natur

I anden folder er ruterne blå og grøn.



RØD RUTE 7,4 km • Skoler og stier

Oplev Slagelses mange uddannelsessteder, og nyd naturen langs Fodsporet.

Du starter din rute på

- 1. Fisketorvet.** Bag dig ser du Sct. Mikkel's Kirke fra 1333. Du fortsætter henover Nytorv og går til
- 2. Rådhuspladsen,** hvor det nuværende Rådhuset blev bygget i 1963. I 1868 brændte det tidligere rådhus på Gl. Torv, og i 100 år var byen uden rådhus. Du går forbi den tidligere Handelsskole, som i dag bruges af kommunens administration. Du fortsætter ad Torvegade til banestien. Til venstre kan du skimte
- 3. Vestsjællandscentret,** som blev opført i 1969. Du fortsætter langs banestien til skulpturen
- 4. Søslangen,** der er lavet af keramik. Din rute fortsætter ad stien ned til Slagelse Station bagom plejecentret Alliancehaven, som blev bygget i 1998 med 108 boliger. Nu står du foran hovedbygningen for
- 5. Slagelse Station,** som er bygget i 1892 i forbindelse med, at banen blev flyttet til centrum. Jernbanen kom til byen i 1856, og stationen blev anlagt lidt nord for byen. Hovedbygningen blev i 1992 fredet, og gennem årene er bygningen blevet flot renoveret. Under taget på stationsbygningen har Slagelse Modeljernbaneklub med over 800 m spor til huse. Længere fremme når du til
- 6. Syddansk Universitet,** Campus Slagelse, som flyttede til den nuværende bygning i 2011. I 2007 fusionerede Syddansk Universitet med Handelshøjskolecentret i Slagelse, og SDU fik dermed sin sjette campus. På din videre tur rundt går du nu mod
- 7. Skolefirkanten,** som rummer Erhvervsakademiet, Gymnasiet, Handelsskolen, X.class og mange andre specialuddannelser. Slagelse tilbyder uddannelsesmuligheder for stort set alle. Fortsæt til
- 8. Fodsporet,** som er en cykel- og vandresti, der er anlagt i 2008 på den nedlagte jernbanestrækning
- 9. Marievangsskolen,** der blev bygget i 1954 som folkeskole i det gamle Sct. Peders Landsogn. Herefter kommer du forbi sportshallen Vesthallen, som en lang række foreninger benytter. Længere ude på sporet føres du nu forbi
- 10. Bilka.** Ikke langt derfra kommer du til
- 11. Antvorskov Skole,** som blev bygget i 1978 med en stor tilhørende sportshal, Antvorskovhallen, med plads til 1.310 tilskuere. Udover store sportsbegivenheder bruges hallen til kulturelle begivenheder og til konferencer. Tæt på hallen ligger Slagelse svømmehal fra 1973. I svømmehallen har du rig mulighed for gode oplevelser med hele familien. Du går videre forbi Slagelse Brandstation, tværs over Slotsgade og gennem porten i den grønne bygning til
- 12. Fruegade,** en del af Slagelses gamle bydel, som i midten af firserne gennemgik en større byfornyelse. Her kan du bl.a. se Navernes hus og Bødlens hus på din tur hen over brostenene gennem en af Slagelses mest charmerende gader. Herefter kommer du til
- 13. Slagelse Lystanlæg,** som blev anlagt i 1881. På den vestlige side er anlægget afgrænset af gamle små byhuse. Mod øst kan du skimte Slagelse Stadion, som blev ombygget med ny tribune i 2012, så der kan spilles superligakampe på stadion. I samme retning kan du desuden skimte den gamle del af Slagelse Sygehus, mens anlægget mod nord afgrænses af et villakvarter og
- 14. Østre Skole.** Skolen blev bygget i 1856 som en ny Borger- og Friskole. I mange år har den været brugt til aftenskoleundervisning, og i dag rummer bygningerne også Slagelse Jobcenter. Du fortsætter om til Fisketorvet, hvor din rute slutter.

mellem Slagelse-Næstved og Dalmose-Skælskør. Her kan du gå, løbe eller cykle på den 2,5 meter brede asfalterede sti gennem de smukke, afvekslende sydvestsjællandske landskaber. Prøv fx også sundhedssporet eller en af de andre faciliteter, du finder langs sporet. Undervejs kommer du forbi

9. Marievangsskolen, der blev bygget i 1954 som folkeskole i det gamle Sct. Peders Landsogn. Herefter kommer du forbi sportshallen Vesthallen, som en lang række foreninger benytter. Længere ude på sporet føres du nu forbi

10. Bilka. Ikke langt derfra kommer du til

11. Antvorskov Skole, som blev bygget i 1978 med en stor tilhørende sportshal, Antvorskovhallen, med plads til 1.310 tilskuere. Udover store sportsbegivenheder bruges hallen til kulturelle begivenheder og til konferencer. Tæt på hallen ligger Slagelse svømmehal fra 1973. I svømmehallen har du rig mulighed for gode oplevelser med hele familien. Du går videre forbi Slagelse Brandstation, tværs over Slotsgade og gennem porten i den grønne bygning til

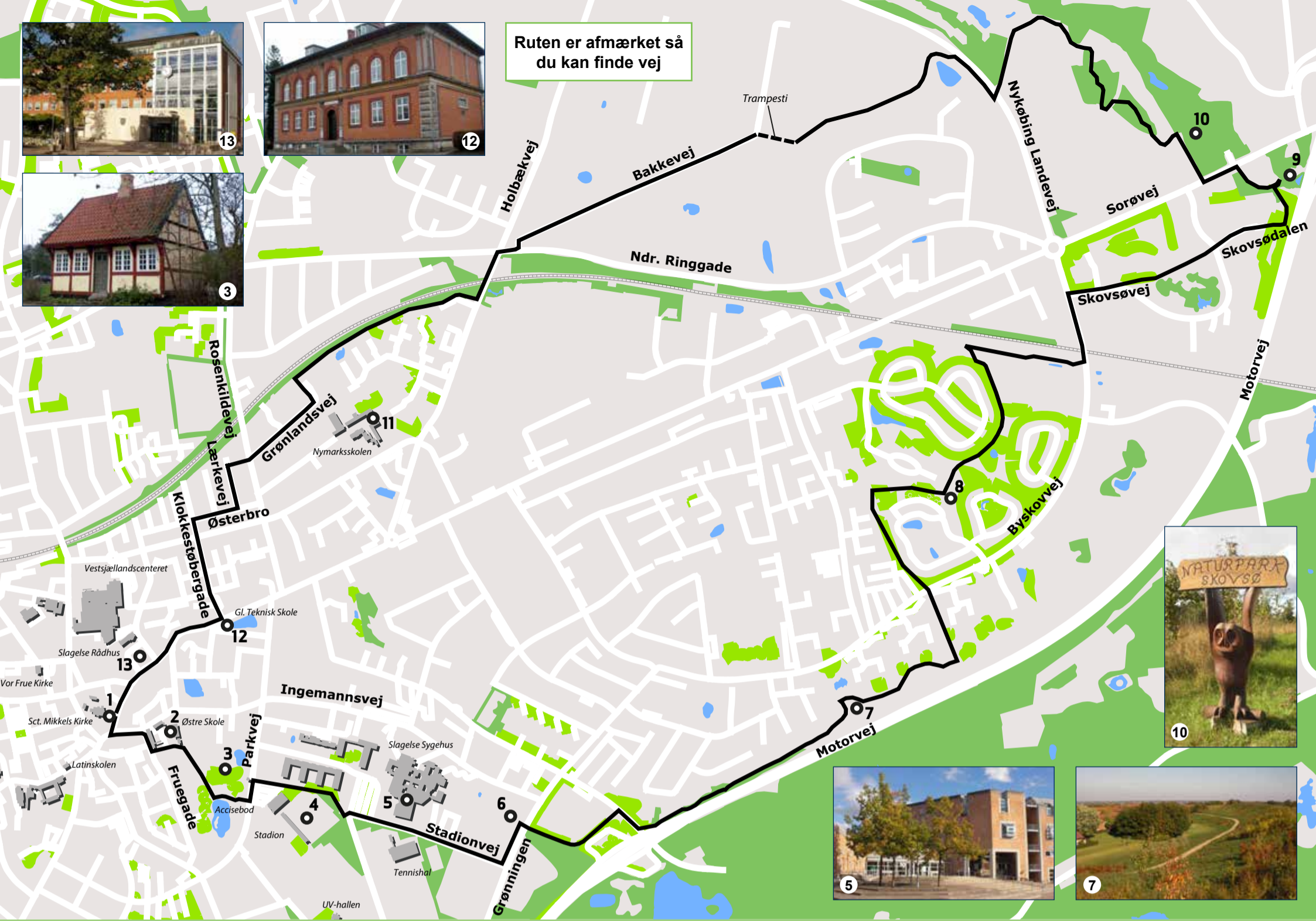
12. Fruegade, en del af Slagelses gamle bydel, som i midten af firserne gennemgik en større byfornyelse. Her kan du bl.a. se Navernes hus og Bødlens hus på din tur hen over brostenene gennem en af Slagelses mest charmerende gader. Herefter kommer du til

13. Slagelse Lystanlæg, som blev anlagt i 1881. På den vestlige side er anlægget afgrænset af gamle små byhuse. Mod øst kan du skimte Slagelse Stadion, som blev ombygget med ny tribune i 2012, så der kan spilles superligakampe på stadion. I samme retning kan du desuden skimte den gamle del af Slagelse Sygehus, mens anlægget mod nord afgrænses af et villakvarter og

14. Østre Skole. Skolen blev bygget i 1856 som en ny Borger- og Friskole. I mange år har den været brugt til aftenskoleundervisning, og i dag rummer bygningerne også Slagelse Jobcenter. Du fortsætter om til Fisketorvet, hvor din rute slutter.



Ruten er afmærket så du kan finde vej



SORT RUTE 11,4 km • Grønne oaser og natur

Nyd den smukke natur på vej rundt gennem nogle af byens grønne oaser og naturparken.

Din tur starter på

1. Fisketorvet ved foden af Sct. Mikkel's Kirke, som blev bygget i 1333 og ligger på byens højeste punkt. Den nuværende kirkebygning er bygget over rester af tidligere bygninger. Din rute fører dig om til Gl. Torv, hvor der i 1800-tallet har ligget både rådhus, politistation, arrest, samt brandberedskabet. Du går ad Skovsøgade om til

2. Østre Skole, der blev indviet i 1856 som en ny Borger- og Friskole. Skolen var i brug indtil 1981 som skole, men bruges i dag til aftenskole og jobcenterkurser. Du fortsætter om gennem en af Slagelses mest charmerende gamle gader nemlig Fruegade, som er opkaldt efter den gamle Vor Frue Kirke, der indtil 1550'erne lå i gaden. Her fortsætter din rute ind i

3. Slagelse Lystanlæg, som blev anlagt i 1881. Den dejlige, store park med legeplads og en labyrint af bøgehæk giver børn og barnlige sjæle mange sjove oplevelser. Med sine mange flotte rododendron- og staudebede indbyder parken til mange hyggelige gåture og stunder.

I Lystanlægget finder du også Acciseboden. Accisen var en bytold, der blev indført i 1671. Tolden var forbrugsafgift på varer, som blev indført fra landet til byerne. Boden, som er fra 1798, stod oprindeligt i Smedegade, men var i 1928 så forfalden, at dens ejer ville rive den ned. Han forærede i stedet materialerne til Forskønnelsesselskabet, og bygningen blev genopført i Lystanlægget. Du fortsætter nu din rute forbi

4. Slagelse Stadion, som blev anlagt i 1927 af Slagelse Kommune. I 2012 blev stadionet udbygget med bl.a. en ny tribune og i forhold til en lang række sikkerhedsmæssige krav, så der kan spilles kampe i Superligaen. Du fortsætter nu til den første del af

5. Slagelse Sygehus. Det første sygehus i Slagelse blev oprettet for private midler og taget i brug i 1857. I 2013 blev en ny akutafdeling indviet. På din tur forbi Slagelse Sygehus går du på

6. Skovstien, som blev anlagt i 1876 mellem Slagelse by og Lystskoven. På din tur videre kommer du til

7. Støjvolden/Østvolden, der er opført af overskudsjord som en støjvold mellem motorvejen og østbyen. Herfra kan du nyde en dejlig udsigt over landskabet mod nordøst. Du fortsætter nu om til

8. H.C. Andersensvej, som er et nyere villakvarter, der er udstykket fra Kassebjerggård, en gammel firlænget gård, med en fin udsigt over landskabet nord for Slagelse. Herfra kommer du gennem et grønt område mellem bebyggelsen til Jernbanevolden, og du fortsætter videre til

9. Den gamle Landevejsbro over Skovsø Å. Broen er fra 1781 og blev opført i tilhugget granit. Her slog den ellers så rette landevej fra København til Korsør et sving, som først blev rettet ud i 1930'erne. Tidligere var her vadested. Din rute fører dig nu til

10. Skovsø Naturpark. Skoleskoven blev for årtier siden plantet af elever fra Slagelses skoler, og skoven indgår nu i Skovsø Naturpark. Ved naturparken er der etableret en fin P-plads, så man kan komme rundt i det naturskønne område dels via trampestier og dels via belagte stier. Man er også velkommen til at benytte golfbanens stier, når man vil rundt og nyde det naturskønne område. Der er inden for området tre afmærkede stier af forskellig længde. I naturparken vil du også lægge mærke til Skovsø Å, som løber gennem naturparken, og hist og her kan du finde borde og bænke i hyggelige kroge, hvis fødderne trænger til et hvil. På din vej tilbage kommer du forbi den tidligere

11. Møllegårdsskole. Den første indvielse af skolen, som dengang havde plads til 600 elever, var tilbage i 1953. I 1955 blev skolens sidste bygningsfløj færdigbygget, og Møllegårdsskolen blev indviet af Kong Frederik IX og Dronning Ingrid. Møllegårdsskolen kunne på det tidspunkt rumme op til 1500 elever. I

1991 blev skolens navn ændret til Nymarksskolen, da Møllegårdsskolen og Vestre Skole blev lagt sammen. I 2012 blev Nymarksskolen atter udvidet, så den nuværende Nymarksskole huser derfor tre forskellige skoler: Møllegårdsskolen, Vestre skole og Vesterlose Skole. Din rute fortsætter nu til

12. Gl. Teknisk Skole ved Smedegadeparken. Skolen blev oprettet i 1829 som tegneskole for teknikere, og den blev senere lavet om til Teknisk Skole og derefter Handelsskole. I dag huser bygningen ikke længere elever, men den er i stedet lavet om til lejligheder. Du er nu ved at være nået til slutningen på din rute ved

13. Rådhuspladsen, hvor byens rådhus har ligget siden 1963. Det blev bygget af det private arkitektfirma Steudel og Knudsen Petersen.

Du fortsætter om til Fisketorvet, hvor din rute slutter.

