

# KLØVERSTIERNE - find lykken i det fri

## Grøn rute 2,5 km

### - Byruten

Byruten fortæller en historie om landsbyen Lem. Ruten bringer dig til børnehaven, skolen og et nyopført Kulturhus – et aktivt sted for alle byens borgere. Du føres videre gennem et naturskønt område med en kunstig kælkebakke og skovbørnehave til Vestsallingstien. Efter en kort strækning på stien går turen mod byens østlige udkant. Herfra går ruten til byens nye sociale mødested med et udendørs fitnessområde på Gartnerjorden, som ligger centralt i byen. Ruten fortsætter til kirken, som er en af de ældste middelalderkirker i landet. Den har en stor rigdom af helt unikke romanske granitrelieffer, som har mange historikers bevågenhed. Sidst på ruten passerer det endnu velfungerende 100-årige forsamlingshus.




## Blå rute 5 km

### - Historieruten

Historieruten præsenterer den lokale kulturarv. Undervejs passerer en lang række steder, der bidrager til fortællingen om landsbyen Lems udvikling og historie.

Du starter midt i byen, hvorefter du når til Styrhøjen, hvor der er en fantastisk udsigt ud over landskabet og fjorden. Ved Helligkilde lå der i gamle dage et kapelhus med en hellig kilde. Turen går videre til Brodal, hvor der i 1889 blev indviet et moderne andelsmejeri, som fungerede indtil 1982. Fra Brodal til Nr. Lem passerer man steder med de første skoler og følger den gamle jernbanelinje – Vestsallingstien til Lem. Her passerer den gamle Brodal Station. Tilbage til byen kan du slå et smut forbi Hvilshøj – et historisk samlingssted med en gammel gravhøj, som fra år 1900 har dannet rammen om mange sommermøder med bl. a. egnens store digter Jeppe Aakjær.



## Rød rute 8,2 km

### - Kultur- og Naturruten

Ruten er egnet til både at cykle, løbe eller gå. Den fører dig igennem både kultur og natur. Fra byens vartegn, Hejren, til den gamle jernbanelinje - Vestsallingstien, som er en cykel-, vandre- eller løbesti gennem Sallings smukke natur. Stien fører dig til Vejby Kirke. Den er en af de 13 kirker i det gamle Spøttrup. Man sagde, at årsagen til de mange kirker var, at enten var Sallingboerne meget gudfrygtige eller meget dovne. Ruten går videre forbi Skydebanen i Slugten, som også pga. landskabets særlige karakter kaldes "Lille Norge". Herregården Bustrup fra 1400-tallet breder sig ud i Slugten. Videre på ruten ses, smukt beliggende på kanten af dalstrøget, den gamle Kæmpegård. Her går turen ad en markvej op til et udsigtspunkt, hvorfra du kan skue ud over Sønder Lem Vig, som er et geologisk og naturmæssigt spændende område med et rigt dyre-, plante- og fugleliv.

## Sort rute 10,5 km

### - Omegnen

Ruten starter ved byens vartegn, Hejren, og fører dig forbi byens Skole og Kulturhus. I udkanten af byen bliver du ledt ind på den nedlagte jernbanelinje, Vestsallingstien. Efter en kort strækning her, fører ruten dig til Slugten, som er et område med et helt specielt landskab og smuk natur - lokalt kaldet "Lille Norge".

Ruten fortsætter i dalstrøget forbi den gamle herregård Bustrup, som med Tyge Krabbe i 1511-1541 markerede sig kraftigt i historien. I dag er det et socialpædagogisk opholdssted med dagskole og kulturcenter.

Fra Bustrup fortsættes ad Planetstien mod Sønder Lem Vig, som er et spændende naturområde med et rigt dyre-, plante- og fugleliv. I den vestlige ende af vigen ligger endnu en af egnens smukke herregårde, Hostrup Hovedgård. På vejen tilbage til byen passerer Opperby gl. skole fra 1818 og Lem gl. Præstegård fra 1864. Lem kirke, en smuk middelalderkirke, som er kendt for sin store rigdom af romanske granitrelieffer.



Vi søger gode liv  
NORDEA  
FONDEN


endomondo.com og  
der kan hentes gratis i App  
Store og på Android  
Market.




kløverstier.dk



Kløverstierne i Danmark er blevet til i et  
samarbejde mellem Danmarks Idræts-Forbund,  
Dansk Gymnastik- og Idrætsforening, Dansk  
Firma-Idrætsforbund, Frituftsrådet og 10  
pilotkommuner. Udviklingen af stierne er  
finansieret af Norda-fonden og Tips- og  
Lottomidlerne til FrituftsLiv. Mere information om  
Kløverstierne, deres forløb og seværdigheder  
kan findes via



## KLØVERSTIERNE i Skive Kommune



### SKIVEKOMMUNE

Velkommen på Kløverstierne, som er for dig, der vil ud i det fri og kombinere oplevelser og frisk luft med motion. Vælg den rute, der passer dig i forhold til længde eller seværdigheder. Vælg mellem den grønne rute på 2,5 km, den blå på 5, den røde på 8,2 eller den sorte på minimum 10 km. Her i folderen kan du lade dig inspirere til valg af rute og bruge den som en guide undervejs.



## Ruteforklaring

- BYRUTEN ..... 2,5 KM
- HISTORIERUTEN..... 5 KM
- KULTUR- OG NATURRUTEN .... 8,2 KM
- OMEGNEN ..... 10,5 KM

